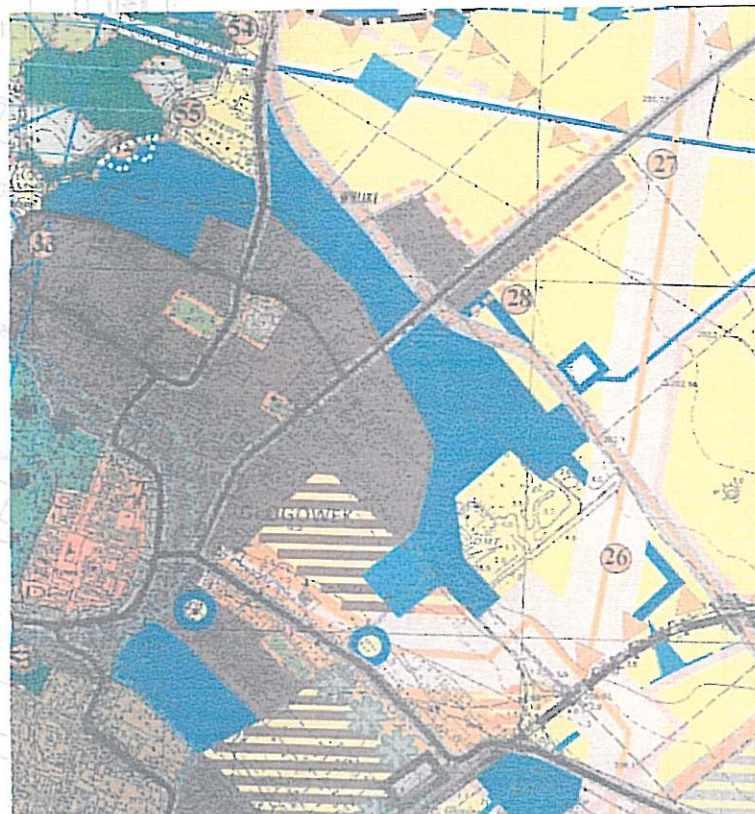


# ZMIANA MIEJSCOWEGO PLANU ZAGOSPODAROWANIA PRZESTRZENNEGO m. GŁOGÓWEK

ZAŁĄCZNIK NR 1.2. DO UCHWAŁY NR XV.111.150.108  
RADY MIEJSKIEJ W GŁOGÓWKU Z DNIA 25.02.2008








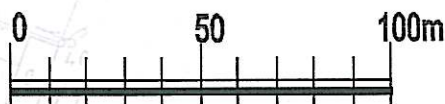
WYRYS ZE STUDYUM UWARUNKOWAŃ I KIERUNKÓW  
ZAGOSPODAROWANIA PRZESTRZENNEGO GMINY GŁOGÓWEK



OBSZAR ZMIANY PLANU

## OZNACZENIA

-  GRANICE OBSZARU ZMIANY PLANU
-  PRZEZNACZENIE: TEREN POD ZABUDOWĘ  
TECHNICZNO - PRODUKCYJNĄ
-  LINIE ROZGRANICZAJĄCE TERENY O RÓŻNYM  
SPOSOBIE UŻYTKOWANIA
-  STANOWISKO ARCHEOLOGICZNE NR 32
-  ISTNIEJĄCY DOJAZD DO DZIAŁKI



AUTORZY PLANU	arch. MARIA STĘPIEŃ-WYDRYCH upr. urbanist. nr 844/89 izba Z-8	OPRACOWANO: maj 2007r.
	arch. MAREK PRZYBYLSKI upr. urbanist. nr 846/89 izba Z-119	
	inż. ZBIGNIEW WYDRYCH upr. budowl. nr 328/76/Op	

