





Jednostka ewidencyjna: TWARDAWA

Obręb ewidencyjny: TWARDAWA

Komisja inwentaryzacyjna powołana Uchwałą Nr XVI/161/2019 Rady Miejskiej w Głogówku w sprawie powołania Komisji Inwentaryzacyjnej do przeprowadzenia inwentaryzacji nieruchomości podlegających komunalizacji na rzecz Gminy Głogówek.	
Nazwisko i imię	Podpis
WDOWIKOWSKI MARIUSZ	
POREMBBA BOGUSŁAWA	
JAN HOJDEM	
GRZEGORZ THIEL	

KARTA nr 1/2021
INWENTARYZACYJNA
NIERUCHOMOŚCI



Oznaczenie nieruchomości	
Według Księgi Wieczystej	OP1P/00061415/3
Oznaczenie dokumentów na mocy których Skarb Państwa stał się właścicielem	Decyzja w sprawie przejęcia gospodarstwa rolnego na własność państwa za rentę, RG 6040/3/74, 1974-10-31 Naczelnik Miasta i Gminy Głogówek
Położenie, miejscowość, ulica, numer porządkowy	GMINA GŁOGÓWEK miejscowość TWARDAWA ulica SPÓŁDZIELCZA numer porządkowy 41 obręb ewidencyjny 0093 TWARDAWA

DANE WEDŁUG EWIDENCJI GRUNTÓW			BUDYNKI, BUDOWLE I URZĄDZENIA					OSOBA PRAWNA, OSOBA FIZYCZNA, INNA JEDNOSTKA, KTÓREJ ODDANO W UŻYTKOWANIE WIECZyste, ZARZĄD LUB UŻYTKOWANIE	WARTOŚĆ W ZŁOTYCH (zgodnie z przelicznikiem z dnia 27.09.1995 roku)		UWAGI	
NUMER	POWIERZCHNIA DZIAŁKI W ha	RODZAJ UŻYTKU	RODZAJ	ILOŚĆ KONDYGNACJI	ILOŚĆ LOKALI MIESZKALNYCH	ILOŚĆ SPRZEDANYCH LOKALI	UDZIAŁ W UŻYTKOWANIU WIECZYSTYM		GRUNTU	CZEŚCI SKŁADOWYCH		
ARK. MAPY	DZIAŁKI											
1	2	3	4	5	6	7	8	9	10	11	12	
5	153	0.2300	R1IIa RIVa B	Budynki mieszkalne	2	1	-	-	-	18400,00	-	-
				Budynki niemieszkalne	1	-	-	-				
RAZEM		0.2300	X	X	X	X	X	X	18400,00	X	X	

SPORZĄDZIŁ: **INSPEKTOR ds. Gospodarki Terenami**

Wojciech Witkowski