

**UCHWAŁA NR XVI/124/2016
RADY MIEJSKIEJ W GŁOGÓWKU**

z dnia 29 stycznia 2016 r.

w sprawie zatwierdzenia Planu Odnowy Miejscowości Wierzch na lata 2016-2020

Na podstawie art. 18 ust.2 pkt 6 i 15 ustawy z dnia 8 marca 1990 r. o samorządzie gminnym (j. t. Dz. U. z 2015 r. poz.1515) Rada Miejska w Głogówku uchwała, co następuje:


§ 1. Zatwierdza się Plan Odnowy Miejscowości Wierzch na lata 2016-2020, przyjęty uchwałą Zebrania Wiejskiego sołectwa Wierzch z dnia 15 stycznia 2016 r. w sprawie przyjęcia Planu Odnowy Miejscowości Wierzch, stanowiący załącznik do niniejszej uchwały.

§ 2. Traci moc uchwała Nr XVIII/134/2012 Rady Miejskiej w Głogówku z dnia 26 kwietnia 2012 r. w sprawie zatwierdzenia „Planu Odnowy Miejscowości Wierzch” Gmina Głogówek.

§ 3. Wykonanie uchwały powierza się Burmistrzowi Głogówka.

§ 4. Uchwała wchodzi w życie z dniem podjęcia.

Przewodniczący Rady
Miejskiej w Głogówku


Mieczysław Hołowko

Załącznik do Uchwały Nr XVI/124/2016
Rady Miejskiej w Głogówku
z dnia 29 stycznia 2016 r.



**PLAN ODNOWY MIEJSCOWOŚCI WIERZCH
NA LATA 2016-2020
Wierzch 2016 r.**

Wstęp

Plan Odnowy Miejscowości Wierzch zrodził się dzięki świadomości społecznej, aktywności i inicjatywie mieszkańców, którzy zauważyli, że Wierzch ma szansę pełniejszego i bardziej dynamicznego rozwoju.

Przygotowanie niniejszego opracowania określającego stan obecny miejscowości i jej wizję rozwoju na przyszłość jest wyrazem dojrzałości mieszkańców sołectwa Wierzch i gotowości do budowy lepszego jutra. Plan Odnowy Miejscowości Wierzch na lata 2016-2020 przygotowany został w celu stworzenia możliwości pozyskiwania środków finansowych pochodzących z funduszy krajowych i funduszy strukturalnych Unii Europejskiej oraz innych programów.

Plan Odnowy Miejscowości Wierzch to ustalenie priorytetów zadań przeznaczonych do wprowadzenia w życie w celu poprawy sytuacji społeczno – gospodarczej Wierzchu. Działania niezbędne by wprowadzić w życie plan programujący rozwój miejscowości Wierzch, takie jak: planowanie strategiczne, perspektywiczna ocena sytuacji społecznej, gospodarczej i finansowej, wieloletnie planowanie inwestycyjne oraz planowanie finansowe, monitorowanie i ocena wykonania przewidzianych zadań, zostały w niniejszym dokumencie uwzględnione.

Praca nad przygotowywaniem Planu wsparta została konsultacjami z mieszkańcami Wierzchu. Wszystkie zadania zawarte w tym planie zostały wypracowane podczas kilku zebrań wiejskich. Plan Odnowy Miejscowości Wierzch na lata 2016-2020 jest dokumentem otwartym, a zapisane w nim zadania będą aktualizowane stosownie do zmieniających się uwarunkowań wewnętrznych jak i zewnętrznych, pojawiających się nowych możliwości oraz zmiany hierarchii priorytetów.

Charakterystyka miejscowości:

Wierzch - gmina Głogówek, położony jest w południowej części województwa opolskiego, w powiecie prudnickim w odległości około 44 km od stolicy województwa. Wieś usytuowana jest na zachodnim krańcu gminy przy Trasie Sudeckiej w odległości 7,5 km od Głogówka.

Ogólna powierzchnia gruntów wynosi 886 ha w tym grunty orne stanowią 786 ha, łąki i pastwiska 78 ha.

Pozostałe 22 ha stanowi powierzchnia wsi. Liczba ludności wynosi około 400 osób a gospodarstw rolnych jest 42.

Historia

Pierwsze wzmianki wsi Wierzch pochodzą z 1217 r. gdy wymienia się ją Virk. Posiada ona dość skomplikowany i nieco zatarty już układ wsi placowej. Najlepiej zachowany w środkowej części dzisiejszej zabudowy.

Słowo „Virk” znaczy wierzchołek, wzniesienie, szczyt, wierzch, co wskazuje na położenie wsi. Rzeczywiście, Wierzch leży w górnym biegu rzeczki „Graniczówki” (Kanał).

Z czasem miejscowość tą nazwano Deutsch Muellmen, zamieszkiwaną przez blisko 700 osób. We wsi znajdowało się ok. 20 dużych gospodarzy (tj. 20-25 ha) oraz 20 średnich gospodarstw i 30 małych, w których do pracy na roli nadal wykorzystywano zwierzęta pociągowe. Resztę stanowili chałupnicy i pracownicy rolni. W tym czasie znajdował się tu również bank, browar, 2 restauracje, 4 sklepy wielobranżowe, rzeźnia, piekarnia oraz poczta.



Dnia 19 marca 1945 roku do wsi wkroczyła Armia Radziecka. Zaczęły się szeregowe rozboje i grabieże. W ciągu paru tygodni chaosu mieszkańcy zostali wypędzeni i musieli szukać schronienia w sąsiednich wsiach.

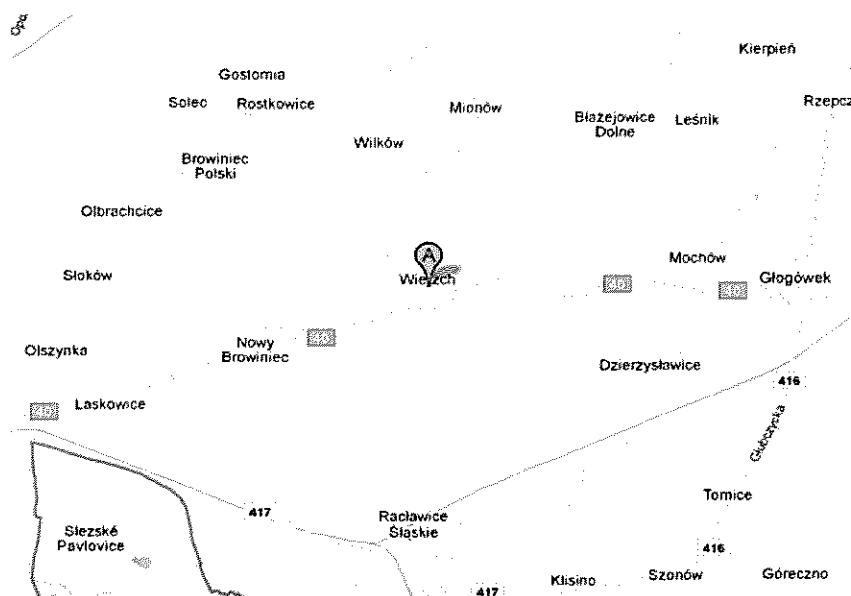
W końcu Komendantura wojsk radzieckich podjęła decyzję o powrocie mieszkańców. Gospodarze zostali wywłaszczeni z bydła i zostawiono im tylko po jednej krowie.

Sytuacja zaczęła się poprawiać w latach 60-tych i 70-tych. Pojawiły się pierwsze ciągniki i samochody osobowe. Nastąpił rozwój rolnictwa.



Położenie geograficzne

Województwo	opolskie
Powiat	prudnicki
Gmina	Głogówek
Położenie	
Strefa numeracyjna	77
Tablice numeracyjne	OPR




Inwentaryzacja zasobów


Nazwa Wierzych nie jest związana z położeniem geograficznym miejscowości gdyż położona jest w dolinie, do której wjeżdża się z czterech stron. Jedyną z wielu atrakcji jest budynek po byłej szkole, w którym znajdują się :

- sala spotkań,
- świetlica,
- muzeum,
- biblioteka.

Do roku 2009 pikniki, zabawy i spotkania na wolnym powietrzu odbywały się na placu przyszkolnym. Sam budynek po byłej szkole ze względu na konstrukcję budowlaną nie nadaje się do przeróbki na większą salę spotkań. W roku 2010 został wyremontowany budynek OSP. Od tego czasu spotkania np.: Dzień Kobiet, Zebrania roczne OSP, zebrania wiejskie oraz imprezy np: zabawa odpustowa, zabawa dożynkowa, Sylwester. Ze względu na brak miejsca nie wszyscy mieszkańcy mogą brać udział w organizowanych przedsięwzięciach.

W budynku po byłej szkole znajduje się muzeum wiejskie w którym można poznać i zobaczyć przedmioty codziennego użytku z dawnych czasów. Turyści odwiedzający Wierzych mogą skorzystać z gościnności gospodarstw agroturystycznych.





Dziedzictwo kulturowe


W roku 2010 miejscowość Wierzch znalazła się w grupie kilkunastu sołectw z całego województwa opolskiego wybranych do zinwentaryzowania dóbr kultury materialnej Śląska Opolskiego. Studenci uniwersytetu Opolskiego pod opieką ks. dr. hab. Piotra Pawła Maniurka opracowały osiemdziesięciudziesięciostronnicowy folder zatytułowany:

„INWENTARYZACJA DÓBR KULTURY MATERIALNEJ MIEJSCOWOŚCI WIERZCH”

Jedną z największych atrakcji a zarówno najpiękniejszą perelką sołectwa Wierzch jest kościół pod wezwaniem św. Wawrzyńca.

Świątynia została wybudowana w 1900 roku ,natomiast wieża kościelna pozostała z XVI wieku.





Infrastruktura społeczna

Punktem spotkań mieszkańców, a zarazem obszarem charakterystycznym wsi jest budynek po byłej szkole, gdzie znajduje się świetlica, sala spotkań. Organizowane są tam spotkania wiejskie, szkolenia i prezentacje. W samym centrum wsi mieszkańcy spotykają się na wolnym powietrzu w altanie „Na małym rynku”. Na placu tym znajdują się huśtawki dla dzieci i grill. Plac przyszkolny powstał dzięki wsparciu Urzędu Gminy i pracy społecznej mieszkańców. O porządek i ład na powyższych terenach dbają mieszkańcy miejscowości, angażując w pracę młodzież.



Aktywność społeczna

Mieszkańcy wsi wierzch są aktywni i angażują się w tworzenie wizerunku swojej wsi. Przejawia się to licznymi udziałami mieszkańców w życiu kulturowym. W Wierzchu działają różnego typu organizacje społeczne między innymi: Związek Śląskich Kobiet Wiejskich, chór kościelny, Caritas parafialny, TSKN Wierzch. Aktywnie tworzymy swoją kulturę i życie społeczne.

Kierunki Rozwoju

Rozwój i odnowa obszarów wiejskich to jedno z najważniejszych wyzwań, jakie stoi przed Polską w dobie integracji z Unią Europejską. Zasadniczym celem wsi Wierzch jest wzmocnienie działań służących niwelowaniu istniejących dysproporcji w sferze rozwoju obszarów wiejskich w stosunku do terenów stojących wyżej w hierarchii rozwoju. Programy rozwoju wsi są częścią składową prowadzonych przez jednostki samorządu terytorialnego działań zmierzających do poprawy sytuacji gminy oraz sprzyjające długofalowemu rozwojowi gospodarczemu kraju, jego spójności gospodarczej, społecznej i terytorialnej. Koncepcja rozwoju i odnowy wsi zakłada podejmowanie na tych terenach zróżnicowanej działalności gospodarczej, kształtowanie jej w sposób zapewniający zachowanie walorów środowiskowych i kulturowych, poprawę warunków życia poprzez rozwój infrastruktury oraz zapewnienie mieszkańcom dostępu do usług, a także rozwój funkcji kulturowych i społecznych.

Mocne strony

1. Położenie miejscowości (na trasie Głogówek-Prudnik, trasa Sudecka, gmina Głogówek).
2. Liczne przejazdy autobusowe.
3. Filia Banku Spółdzielczego w Głogówku.
4. Przedsiębiorstwa:
 - Stolarska Trinczek,
 - Kęsbet,
 - Gospodarstwo agroturystyczne,
 - ANC-Elektrotechnik,
 - FHU Glombik,
 - Gint- Pol,
 - Usługi transportowe.
5. Biblioteka
6. Sklep spożywczo-przemysłowy.
7. Świetlica.
8. Agencja pocztowa.
9. Sieć wodociągowa i telekomunikacyjna.
10. Żyzne i urodzajne gleby.
11. Silna motywacja mieszkańców do działania.

Słabe strony

1. Brak kanalizacji.
2. Zły stan infrastruktury drogowej i około drogowej (chodniki, ścieżki rowerowe).
3. Zły stan drogi dojazdowej do boiska, powodowany częstym użytkowaniem przez rolników (ciężkim sprzętem).
4. Brak kółek zainteresowań dla dzieci i młodzieży.

**OPIS PLANOWANYCH ZADAŃ INWESTYCYJNYCH I PRZEDSIĘWZIĘĆ
AKTYWIZUJĄCYCH SPOŁECZNOŚĆ LOKALNĄ NA LATA 2016-2020**

Lp.	Nazwa zadania	Cel	Okres realizacji	Szacunkowe koszty [PLN]	Źródło finansowania
1.	Upięksenienie i zagospodarowanie skarpy przy budynku szkolnym	poprawa estetyki miejscowości	2016-2020	25 000,00	Urząd Miejski praca mieszkańców
2.	Obsadzenie skarp zielenią ochronną	poprawa estetyki miejscowości	2016-2020	5 000,00	Urząd Miejski praca mieszkańców
3.	Doposażenie świetlicy wiejskiej w sprzęt nagłaśniający, RTV i biliard	stworzenie oferty kulturalnej dla dzieci i młodzieży	2016-2020	24 000,00	Urząd Miejski sponsorzy
4.	Budowa drogi dojazdowej do kościoła i cmentarza	poprawa infrastruktury	2016-2020	80 000,00	Urząd Miejski praca mieszkańców
5.	Przebudowa drogi gminnej nr 1074540, wykonanie nowej nawierzchni	poprawa infrastruktury	2016-2020	2 000 000,00	Urząd Miejski, źródła zewnętrzne
6.	Renowacja ołtarza głównego i czterech ołtarzy bocznych w Kościele parafialnym	renowacja zabytków poprawa estetyki miejscowości	2016-2020	500 000,00	Gmina Głogówek Ministerstwo Kultury Konservator zabytków Urząd Marszałkowski sponsorzy, UE
7.	Budowa przedszkola	Stworzenie oferty oświatowej, poprawa infrastruktury i jakości życia mieszkańców	2016-2020	300 000,00	Urząd Miejski, źródła zewnętrzne, PROW, UE

PODSUMOWANIE

Plan Odnowy Miejscowości Wierzch na lata 2016-2020 jest dokumentem otwartym stwarzającym możliwość modyfikacji w zależności od potrzeb społeczności lokalnej i uwarunkowań finansowych. Do planu mogą być dopisywane nowe zadania zgłaszane przez mieszkańców wsi, władze samorządowe Gminy oraz inne organizacje i grupy społeczne. Zmianie może również ulec termin i kolejność realizacji zadań w zależności od finansowych możliwości i dostępności funduszy zewnętrznych (unijnych).

Plan został opracowany przez Grupę Odnowy Wsi Wierzch przy zaangażowaniu lokalnej społeczności, pod kierownictwem Zarządu w składzie:

1. Agnieszka Kurspiot,
2. Adriana Czaja,
3. Maria Schirmeisen,
4. Klaudia Pohl,
5. Norbert Czaja.