

**UCHWAŁA NR XXII/218/2020
RADY MIEJSKIEJ W GŁOGÓWKU**

z dnia 9 marca 2020 r.

w sprawie zatwierdzenia „Planu Odnowy Miejscowości Raclawice Śląskie 2020-2026”.

Na podstawie art. 18 ust. 2 pkt 6 ustawy z dnia 8 marca 1990 r. o samorządzie gminnym (Dz.U. z 2019 r. poz. 506, 1309, 1571, 1696, 1815) Rada Miejska w Głogówku uchwala co następuje:

§ 1. Zatwierdza się „Plan Odnowy Miejscowości Raclawice Śląskie na lata 2020-2026”, przyjętych uchwałą Zebrania Wiejskiego z dnia 12 lutego 2020 r. w sprawie przyjęcia Planu Odnowy Miejscowości Raclawice Śląskie, stanowiący załącznik nr 1 do niniejszej uchwały.

§ 2. Wykonanie uchwały powierza się Burmistrzowi Głogówka.

§ 3. Uchwała wchodzi w życie z dniem podjęcia.


Przewodniczący Rady
Miejskiej w Głogówku

Jerzy Kunert

Załącznik do uchwały Nr XXII/218/2020
Rady Miejskiej w Głogówku
z dnia 9 marca 2020 r.

Plan Odnowy Miejscowości Racławice Śląskie na lata 2020-2026

PLAN ODNOWY MIEJSCOWOŚCI RACŁAWICE ŚLĄSKIE



NA LATA 2020-2026

WSTĘP

Opracowanie Planu Odnowy Miejscowości Raclawice Śląskie staje się kierunkowskazem dla jej mieszkańców, dzięki któremu wiedzą jaką drogą podążać i jakie podejmować inicjatywy zmierzające do realizacji zapisanych działań.

Plan Odnowy Miejscowości, to ustalenie priorytetów w działaniu na rzecz poprawy sytuacji bytowej mieszkańców oraz tworzenie i planowanie nowych zadań inwestycyjnych i strategicznych dla naszej społeczności.

Plan ten jest planem otwartym, który stwarza możliwość aktualizacji w zależności od potrzeb społecznych i możliwości finansowych. Do powyższego planu mogą być dopisane nowe zadania-projekty, bądź zmodyfikowane te wcześniej zapisane. Plan został opracowany na bazie szerokiej konsultacji społecznej z mieszkańcami- liderami organizacji działających na terenie wsi i jest dokumentem otwartym na lata 2020- 2026

CHARAKTERYSTYKA MIEJSCOWOŚCI

Miejscowość Raclawice Śląskie położona jest na południu województwa opolskiego, w powiecie prudnickim, w gminie Głogówek. Miejscowość leży na pograniczu Płaskowyżu Głubczyckiego w pobliżu Gór Opawskich. Przez miejscowość przepływa rzeka Osobłoga, która swoje źródło ma w Górach Opawskich, w Republice Czeskiej. Miejscowość położona jest na terenie przygranicznym w sąsiedztwie Republiki Czeskiej.

Przez Raclawice Śląskie przebiega ważna linia kolejowa numer 137 łącząca Katowice z Legnicą (Magistrala Podsudecka) oraz linia kolejowa łącząca Raclawice Śląskie z Głubczycami ruch i Raciborzem (obecnie zawieszony jest tam ruch pociągów). Także droga wojewódzka łącząca Prudnik z Głubczycami. Miejscowość liczy 1300 mieszkańców.

Raclawice Śląskie położone są na terenie pagórkowatym, otoczone licznymi niewielkimi wzniesieniami. Na południu znajduje się rozległa dolina, zwana doliną rzeki Osobłogi, której sercem jest rzeka Osobłoga. Najbliższymi miastami są: Głogówek (8 km, siedziba gminy), Prudnik (15 km, siedziba powiatu) oraz Głubczyce (16 km, sąsiedni powiat i gmina). Granica z Republiką Czeską położona jest 800 metrów od miejscowości.

Raclawice Śląskie



Najbardziej znanymi obiektami Raławic Śląskich są: kościół WNMP – Sanktuarium Matki Boskiej Buszcheckiej z cudownymi obrazami MB Raławickiej i MB Buszcheckiej (przywiezionym z Kresów wschodnich), unikalny na skalę kraju, wielki stalowy most kolejowy o długości ponad 130 metrów oraz zachowany kompleks ponad stuletnich obiektów kolejowych z obrotnicą parowozów i żurawiami wodnymi, a także kolumna pochodząca z XII wieku zwana Słupem Szwedzkim.

Raławice Śląskie mają zapewnioną komunikację kolejową i autobusową z większością miast województwa opolskiego. W miejscowości znajduje się m.in. filia Banku Spółdzielczego, Ośrodek Rehabilitacji i Opieki Psychiatrycznej, Ośrodek Zdrowia, Szkoła Podstawowa, Przedszkole, Klasztor Sióstr Elżbietanek, Punkt Pocztowy, oraz małe przedsiębiorstwa prowadzone przez mieszkańców oraz sklepy spożywcze: Lewiatan, Pawilon Handlowy, Plus, (w najbliższej przyszłości otwarcie sklepu sieci Dino).

W Raławicach Śląskich działają: klub sportowy LZS „Raławia” Raławice Śląskie, Koło Gospodyń Wiejskich, Odnowa Wsi Raławice Śląskie OSP Raławice Śląskie, Związek Emerytów i Rencistów, Caritas, Rada Parafialna, Raławicka Orkiestra Dęta, Koło Wędkarskie PZW oraz inne zrzeszenia.

Wykaz ulic (w nawiasie podano ważniejsze obiekty znajdujące się na wybranej ulicy):

- *Zwycięstwa* (Kościół WNMP, Plebania, Szkoła Podstawowa, Kawiarnia, Pawilon Handlowy, Ośrodek Zdrowia, Ośrodek Rehabilitacji i Opieki Psychiatrycznej, Filia Banku Spółdzielczego, OSP Raławice Śląskie)
- *Prudnicka* (Dom Ludowy, Punkt Pocztowy)
- *Głubczycka* (sklep sieci DINO)
- *Kopernika*
- *Kolonialna*
- *Kościelna* (Klasztor Sióstr Elżbietanek, Przedszkole)
- *Ogrodowa* (boisko sportowe)
- *Marii Konopnickiej*
- *Kolejowa*
- *Stefana Batorego*
- *Wodna*
- *Podgórna*
- *Stroma*
- *Dworcowa* (dworzec kolejowy)

Dokładne położenie miejscowości:

50°18'36"N

17°46'09"E

Kod pocztowy: 48-250



Legenda:

1. Kościół parafialny WNMP, Sanktuarium Matki Boskiej Buszceckiej
2. Dworzec kolejowy, obrotnica parowozów, wieża cieśńień, makieta kolejowa
3. Wielki most kolejowy, kaskada wodna
4. Kaplica Cyrusów, stary młyn, stara piekarnia
5. Zabytkowy młyn graniczny
6. Czeska tama
7. Dawna droga graniczna

WAŻNIEJSZE OBIEKTY RACLAWIC ŚLĄSKICH.



Kościół parafialny



Dworzec kolejowy



Wielki Most Kolejowy



Dom Ludowy



Ośrodek Zdrowia / Apteka



Plebania



Przedszkole



Bank / Siedziba BS Głogówek



Ośrodek Opieki



Boisko Sportowe



Szkoła Podstawowa im. Jana Pawła II



Sklep Lewiatan

Ponad to: Sklep Pawilon Premium, Sklep Wielobranżowy, Market wielkopowierzchniowy DINO (w budowie)

Także: Dom Zakonny Sióstr Elżbietanek, Szkoła, Punkt Pocztowy, Szwedzki Słup (zabytek)

POWIERZCHNIA MIEJSCOWOSCI.

1. ogólna powierzchnia sołectwa wynosi 1620 ha
2. powierzchnia użytków rolnych wynosi 684 ha

HISTORIA MIEJSCOWOSCI.

Na terenach należących do Raclawic osadnictwo rozwinęło się dość wcześnie. Miejscowość była dobrze położona na skrzyżowaniu dwóch ważnych dróg łączących miasta: Głogówek (dawniej Oberglogau), Prudnik (dawniej Neustadt), Głubczyce (dawniej Leobschütz). Znajdowały się tutaj bardzo dobrej jakości gleby, a uprawa roli nie była trudna. Ponadto w Osobłodze nie brakowało ryb, a w okolicznych lasach zwierzyny łownej.

Tereny zamieszkiwała przede wszystkim ludność słowiańska i napływowa ludność pochodzenia niemieckiego. Jak podaje raclawicka kronika miejscowość pierwotnie nazywała się Razlawic co oznacza: majątek, potomstwo lub wieś, posiadłość niejakiego Rozli. Kronika niemiecka sugeruje jakoby Rozla był słowiańskim właścicielem wsi.

Dokument z dnia 29 września 1252 roku wydany przez biskupa Bruno Olomutz wspomina, że wieś Raclawice znajdująca się nad Osobłogą przeznaczona zostaje dla czterech zaplanowanych beneficjów kościelnych. Z dokumentu wynika, że Raclawice należały do Moraw, do Diecezji Ołomunieckiej graniczącej z terenami Diecezji Wrocławskiej. Oficjalnie rok 1252 należy uznawać za datę założenia Raclawic.

Katolicki kościół parafialny w Raclawicach został założony na skutek niemieckiego osiedlania się na okolicznych terenach. Kościół stoi po środku miejscowości na stromo wznoszącym się pagórku zwanym „szkolnym wzgórzem”. Kronika szkolna wskazuje jako czas założenia kościoła na drugą połowę XIV wieku w okresie panowania księcia Władysława Opolczyka.

W kościele od dawien dawna przy głównym ołtarzu znajdował się wspinały obraz wspominany po raz pierwszy w zapisie z 1697 roku (wtedy do czasu aż rozwinął się kult obrazu, znajdował się on na pewno w jednym z ołtarzy bocznych). Obraz zwany dziś Matką Boską Raclawicką dawniej nazywano Zbawioną Dziewicą z Dzieciątkiem Jezus lub Matką Pocieszenia.

W roku 1630 stacjonowały w pobliżu wojska Domaszego, które okoliczni mieszkańcy musieli przez jakiś czas wyżywić. Podobnie było w roku 1641 z oddziałami hrabiego Hanau. Hordy Szwedów przewijające się przez okolice w tym czasie niosły ze sobą jednak największe okrucieństwo. W 1642 roku w okolicy Raclawic stacjonowało wojsko szwedzkie pod dowództwem Slamka, które między innymi zrabowało mieszkańcom bydło. Pokonały ich wojska cesarskie na terenie obecnego Głogówka (Oberglogau), Bydło wróciło do gospodarzy.

Wspomnieniem ówczesnych cierpień wojennych jest niegdyś widoczna z daleka, dziś nieco skryta Kolumna Szwedzka wzniesiona w 1633 roku w najwyższym punkcie okolicy (257,9 m n.p.m.). Budowniczym Kolumny Szwedzkiej zwanej Szwedzkim Słupem był Johann Georg Gottfried Kotuliński von Kotulin Und Friedeberg- właściciel majątku Pawłowic. W czasie, gdy Szwedzi najechali okoliczne ziemie wielokrotnie był on maltretowany, bity i rabowany.

Proboszcz parafii ks. Antoni Scharke w 1758 roku (trzecim roku wojny śląskiej) podjął odważną decyzję o rozbudowie raclawickiego kościoła.

W planach było między innymi dobudowanie nowej kaplicy. Uroczystość poświęcenia rozbudowanej świątyni miała miejsce dokładnie w święto Nawiedzenia NMP. Do Raclawic przybyły tłumy wiernych. Po całym dniu pielgrzymowania sklepienie i cały dach zawalił się. Przyczyną tego, że ogromny dach runął był pośpiech w jego rozbudowie. Nikt nie zginął. Ocalał główny ołtarz z obrazem Matki Bożej.

Od razu podjęto decyzję o odbudowie świątyni jednak z braku funduszy mieszkańcy Raclawic przez ponad 30 lat korzystali z kościółka tymczasowego.

Akt poświęcenia nowego kościoła dokonał prałat Franz Richter z Oberglogau (Głogówka) w dniu 8 grudnia 1789 roku. Budowę wieży ukończono 6 lat później. Pierwotnie miała ona szpic w kształcie hełmu.

Lata 1874 – 1876 to lata budowy kolei w Raclawicach Śląskich. W ciągu następnych kilkunastu lat rozbudowana zostaje infrastruktura kolejowa na terenie miejscowej stacji czyniąc z Raclawic Śląskich najważniejszy węzeł kolejowy w okolicy.

Działania wojenne w Raclawicach Śląskich przeprowadzone zostały w marcu 1945 roku. Wielu niemieckich mieszkańców zostało zabitych, inni uciekli i nigdy nie wrócili do swoich domów.

Latem 1945 roku na te tereny przyjechali pierwsi repatrianci z Kresów Wschodnich. Do Raclawic Śląskich trafił przywieziony z miejscowości Buszcze łaskami słynący obraz Matki Boskiej Buszczeckiej. W ramach Reformy Rolnej na każde gospodarstwo zostało przydzielone około 7-8 hektarów pola. Sporo mieszkańców znalazło zatrudnienie na kolei. Działalność rozpoczęły Ochotnicza Straż Pożarna w 1947 roku i LZS Raclawia w roku 1946. Później w latach 60 –tych wybudowano budynek nowej szkoły, w latach 70- tych powstała Spółdzielnia Produkcyjna i kino.


WAZNIEJSZE ZABYTKI I OBIEKTY TURYSTYCZNE RACLAWIC ŚLĄSKICH.

WIELKI MOST KOLEJOWY NAD RZEKĄ OSOBŁOGĄ.



W 1903 roku po wielkiej powodzi inżynierowie niemieccy nad kapryśną rzeką Osobłogą, na linii kolejowej z Głubczyc do Raclawic wzniesli niebotyczną, ponad 130 metrową stalową konstrukcję mostową z kratownicą dolną. Dziś most kratownicowy zwany popularnie „Wiszącym Mostem Kolejowym” jest majestatyczną dumą Raclawic Śląskich. Z szczytu mostu rysuje się unikalny widok na Dolinę rzeki Osobłogi, Góry Opawskie, Czeskie Jesionki, Górę Świętej Anny oraz położone w pobliżu Raclawice Śląskie. Most może poszczycić się wspaniałą historią obejmującą lata budowy, czas powstań śląskich, lata wojenne oraz czasy polskie.

KOŚCIÓŁ WNIEBOWZIĘCIA NAJŚWIĘTSZEJ MARYI PANNY- SANKTUARIUM MATKI BOSKIEJ BUSZCZECKIEJ



Parafialny kościół to najładniejszy obiekt w Raclawicach Śląskich położony unikalnie na tak zwanym „Szkolnym Wzgórzu”. Wnętrze kościoła i elewacja zostały kilka lat temu całkowicie odnowione. Pierwsze wzmianki o kościele pochodzą z XIV wieku. W połowie XVIII wieku zawaleniu uległa znaczna część starego kościoła. W raclawickim kościele parafialnym znajdują się łaskami słynące obrazy: obraz Matki Boskiej Buszceckiej przywieziony po II wojnie światowej z Buszcza (Kresy Wschodnie) oraz obraz Matki Boskiej Raclawickiej znajdujący się od niepamiętnych czasów w Raclawicach.

SZWEDZKI SŁUP-KOLUMNA SZWEDZKA



Szwedzki to trójboczna kolumna o wysokości ponad 4,5 metra usytuowana na granicy 3 miejscowości; Raclawice Śląskie, Laskowice oraz Czeskie Pawłowice. Wybudowana w XVI wieku przez Johanna Georga Gottfrieda Kotulińskiego jako wotum dziękczynne. Ów budowniczy był wielokrotnie maltretowany w czasie najazdu wojsk szwedzkich na okoliczne tereny. Przeżył cudem i przypuszczalnie w 1633 roku postawił w najwyższym punkcie okolicy ową Kolumnę. W 2001 roku za sprawą mieszkańców Raclawic Śląskich Słup został odrestaurowany.



DAWNY WIELKI WĘZEL KOLEJOWY

W Raclawicach Śląskich mieścił się dawniej wielki węzeł kolejowy o ogromnym znaczeniu strategicznym (położony przy granicy państwowej). Stykały się tutaj dwie ważne linie kolejowe łączące Legnicę z Katowicami oraz Racibórz i Głubczyce z Raclawicami Śląskimi. W miejscowości wybudowano duży gmach dworcowy, wieżę ciśnień, żurawie wodne, lokomotywnię oraz obrotnicę parowozów. Wszystkie te elementy infrastruktury kolejowej zachowały się do dnia dzisiejszego.


Historia kolei w Raclawicach Śląskich sięga 145 lat. Kolej to wyróżnik naszej miejscowości.



DOLINA RZEKI OSOBŁOGI

To znajdująca się na południu Raclawic Śląskich rozległa dolina, której sercem jest kręta rzeka Osobłoga. Dolina to miejsce częstych wylewów, miejsce tajemnicze, spokojne, miejsce częstych spacerów mieszkańców. Położona na granicy Płaskowyżu Głubczyckiego ma długość kilku kilometrów, a jej centrum znajduje się na terenie należącym do Raclawic Śląskich. W dolinie rzeki Osobłogi można zobaczyć wodospad (kaskadę wodną), Wielki Most Kolejowy, dawny młyn oraz

czeską tamę. To idealne miejsce na wycieczkę rowerową lub spacer. To również miejsce, gdzie bardzo często można spotkać wędkarzy.



KAPLICA CYRUSÓW

Kaplica została wzniesiona przed II wojną światową przez dawnego młynarza Aloisa Cyrusa, który miał w swoim posiadaniu okazały budynek gospodarski i duży młyn znajdujący się we wschodnim krańcu miejscowości, w pobliżu jednej z odnóg rzeki Osobłogi. Alois Cyrus był człowiekiem majątnym i bogobojnym. Wybudował kaplicę, w której pochowani mieli zostać członkowie jego rodziny: on z żoną i jego dzieci. Młynarz znany był jeszcze z jednego dzieła. To on produkował w jednym ze swoich budynków prąd dla dawnych Raclawic. Kaplica zawsze stała pusta. Młynarz po II wojnie

światowe przeniósł się na zachód.



DAWNE MŁYNY

W Raclawicach Śląskich dawniej działały trzy duże młyny i wszystkie położone były przy rzece Osobłodze. Od niepamiętnych czasów mieszkało tutaj kilku młynarzy. Nazwy raclawickie młyny otrzymały od miejsca ich położenia względem rzeki. Młyn położony w górnym biegu rzeki Osobłogi nazywał się „młynem górnym”, młyn położony niżej „młynem dolnym”. Dawne młyny były okazałymi gospodarstwami rolniczymi.

MOSTY NIEZNANE I ZAPOMNIANE



Okolice Raławic Śląskich to teren przedgórza z licznymi wzniesieniami oraz małymi i dużymi dolinami. Nic więc dziwnego, że podczas budowy szlaków komunikacyjnych powstało wiele unikalnych obiektów inżynierskich. Mowa o tzw. mostach „nieznanych z nazwy” (zwykłych, zapomnianych, ale unikalnych). Dla wielu osób most, to po prostu most. Każdy raławicki most ma jednak swoją nazwę i interesującą historię budowy, która nawiązuje do losów danego obiektu bądź miejsca, w którym się znajduje. Mostów i wiaduktów wartych uwagi znajduje się na terenie Raławic Śląskich około 10.

PRZYDROZNE KRZYŻE I KAPLICZKI




W centrum miejscowości oraz na jej obrzeżach umiejscowionych jest kilkanaście unikalnych krzyży i kapliczek. Niektóre z nich kryją pewne tajemnice (na przykład krzyże są odwrócone tyłem do kościoła, bądź usytuowane przy przebiegającej w pobliżu ścieżki), inne wybudowano w tajemniczych miejscach, a pozostałe są wotami dziękczynnymi.

OBROTNICA PAROWOZÓW



Obrotnica parowozów ma ponad 120 lat i została sprowadzona do Raławic z Goerlitz, z zakładów H. Proliusa w 1898 roku. Obrotnica to urządzenie służące do obracania małego parowozu i kierowania go na określone tory. Raławicka obrotnica znajduje się w pobliżu dawnej lokomotywowni, przy zachodniej głowicy stacji. Jest to jeden z największych miejscowych skarbów techniki, ponieważ w całym województwie opolskim takich obiektów zachowało się jedynie kilka. Mimo potężnego bagażu lat, obrotnica jest nadal urządzeniem sprawnym i funkcjonalnym. Od niedawna obiekt kolejowy wpisane do rejestru zabytków.

ZAPOMNIANY DAWNY WODOCIĄG



Nasza miejscowość może poszczycić się unikalnym na skalę kraju systemem wodociągowym doprowadzającym wodę na teren dworca kolejowego. Inne węzły kolejowe położone są w pobliżu rzeki. Dworzec w Raclawicach oddalony jest od Osobłogi około kilometr. Budowniczowie nie tylko musieli wynaleźć sposób pokonania dość znacznej odległości, ale także sporej różnicy wysokości dzielącą rzekę od wysoko położonego dworca kolejowego. Raclawicach powstała duża wieża ciśnień oraz żurawie wodne. Prace budowlane ukończono w 1905 roku.



CZESKA TAMA

Czeska Tama to obiekt inżynierski wybudowany przy samej granicy z Republiką Czeską, znajdujący się nieopodal Górnego Młyna. Budowa tamy umożliwiła sterowanie biegiem rzeki. Po zamknięciu obiektu z jednej strony woda płynęła sztucznym korytem i napędzała koła młyńskie, by później ponownie wpaść do koryta rzeki Osobłogi.



POMNIKI HISTORYCZNE – Pomnik poświęcony ofiarom „Marszów śmierci”

W 2019 r. w Raclawicach Śląskich zorganizowane zostały Wojewódzkie Uroczystości upamiętniające ofiary Marszów Śmierci. Na wyremontowanym dziedzińcu Szkoły została ustawiona okolicznościowa tablica-pomnik. Przypomina ona mieszkańcom o tragedii, jaka rozegrała się na tych terenach w 1945 r., w czasie „Marszów Śmierci”, czyli przeprowadzanych w nieludzkich warunkach transportów więźniów niemieckiego obozu zagłady Auschwitz-Birkenau.

INWENTARYZACJA ZASOBÓW

1. Położenie geograficzne wsi tworzy jej urokliwy charakter. Wieś położona jest wzdłuż rzeki Osobłogi z widokiem na Góry Opawskie. Okolica bogata jest w wiele gatunków zwierząt i drzew (jeleniowate, bobry, drzewa oznakowane tabliczkami „Pomniki Przyrody”. Błonia wzdłuż rzeki to miejsce szczególnie piękne krajobrazowo z dużym bogactwem roślin i ptactwa (czapla siwa, bocian biały, kormoran).

2. W miejscowości znajduje się wiele zabytków o wartościach historycznych i/lub wpisanych do rejestru zabytków:

- kościół p.w. WNMP zabytek klasy „O”
- Słup Szwedzki – obelisk odrestaurowany przez Grupę „Odnowa Wsi” przy wsparciu finansowym Urzędu Miasta i Gminy Głogówek.
- węzeł kolejowy z przepompownią, obrotnicą kolejową i mostem kolejowym nad rzeką Osobłogą

3. W centrum wsi znajduje się wiele terenów zielonych zagospodarowanych na skwery i miejsca rekreacyjne.

4. Głównym obiektem, miejscem spotkań mieszkańców jest „Dom Ludowy”. Obiekt służy mieszkańcom do organizacji: zabaw, spotkań rodzinnych i uroczystości wiejskich.

5. Szkoła Podstawowa im. Jana Pawła II kształci około 100 uczniów. Posiada Izbę Pamięci i Tradycji, w której znajduje się wiele ciekawych eksponatów dotyczących historii Raclawic Śląskich.

6. Publiczne przedszkole prowadzi zajęcia zabawowo-edukacyjne w grupach wiekowych i przygotowuje do rozpoczęcia nauki w szkole.

7. W budynku przedszkola znajduje się Biblioteka Publiczna wraz z czytelnią.

8. Klub sportowy „Raclawia” skupia w swych szeregach wielu młodych mieszkańców, także młodzież szkolną. Klub propaguje metody spędzania wolnego czasu (gra w piłkę nożną, koszykówkę, siatkówkę, darta)

AKTYWNOŚĆ SPOŁECZNA.

Mieszkańcy Raclawic Śląskich charakteryzują się dużym zaangażowaniem i aktywnością w tworzeniu oblicza swojej miejscowości. Pracując na jej wizerunek wykazują się dużą determinacją, operatywnością, pomysłowością i otwartością na wszelkiego rodzaju innowacje, a także w sposób szczególny wykazują dbałość o zachowanie tradycji.

Aktywność społeczna przejawia się licznymi inicjatywami i udziałem w tworzeniu życia kulturalnego i społecznego wsi. Wiele inicjatyw ma charakter cykliczny np. organizacja pikników kolejowych, dożynek, mikołajek czy spotkań patriotycznych.

Organizacje działające na terenie miejscowości to: Koło Wędkarskie PZW, Klub Sportowy „Raclawia”, Koło Gospodyń Wiejskich, Caritas, Grupa Odnowy Wsi, Stowarzyszenie Orkiestry Dęte, OSP Raclawice Śląskie, Stowarzyszenie Miłośników Kolei, Koło Pszczelarskie.

KIERUNKI ROZWOJU

Głównym zadaniem i celem mieszkańców jest rozwój i odnowa obszarów wiejskich. Zasadniczym działaniem jest praca nad niedopuszczeniem do marginalizacji terenów wiejskich.

Programy rozwoju wsi są częścią składową prowadzonych przez jednostki samorządu terytorialnego działań zmierzających do poprawy sytuacji gminy oraz sprzyjające długofalowemu rozwojowi gospodarczego kraju, jego spójności gospodarczej, społecznej i terytorialnej. Koncepcja rozwoju i odnowy wsi zakłada podejmowanie na tych terenach zróżnicowanej działalności gospodarczej, kształtowaniem jej w sposób zapewniający zachowanie walorów środowiskowych i kulturowych, poprawę warunków życia poprzez rozwój infrastruktury oraz zapewnienie mieszkańcom dostępu do wielu usług, a także rozwój funkcji kulturowych i społecznych.

ANALIZA SWOT

SILNE STRONY

1. Położenie geograficzne (pogranicze polsko-czeskie)
1. Krajobraz (rzeka, widok na góry, płaskowyż)
2. Infrastruktura techniczna
 - a. telefonizacja (stacjonarna i sieci komórkowe, sieć telefoniczna)
 - b. łącza internetowe (światłowód)
 - c. wodociąg
 - d. kanalizacja sanitarna
 - e. komunikacja PKP, PKS (linia kolejowa 137 znaczenia państwowego)
 - f. zakłady pracy: usługi, handel, opieka medyczna, szkolnictwo, rolnictwo.
3. Wysoki poziom wykształcenia (studia wyższe (bliskość uczelni), znajomość języków obcych)
4. Zorganizowanie społeczne (mieszkańcy zmotywowani do pracy na rzecz wsi)
5. Bliskość trasy sudeckiej (drogi krajowej Nysa-Kędzierzyn)
6. Rozbudowana strona internetowa dostarczająca bieżących Informacji dotyczących miejscowości, gminy i powiatu (www.raclawice.net)

SŁABE STRONY

1. Ucieczka młodych mieszkańców do dużych aglomeracji w poszukiwaniu pracy.
2. Zagrożenie powodziowe – rzeka Osobłoga.
3. Brak chodników w ciągu drogi wojewódzkiej (ulica Prudnicka od dawnej gospody do wiaduktu kolejowego)

4. Niewykorzystana możliwość wykonania przyłączy gazowych (gazociąg znajduje się w granicach administracyjnych miejscowości)
5. Brak domu „dziennego pobytu dla osób starszych i samotnych

OPIS PLANOWANYCH ZADAŃ INWESTYCYJNYCH I PRZEDSIĘWZIĘĆ AKTYWIZUJĄCYCH SPOŁECZNOŚĆ LOKALNĄ NA LATA 2020-2026

Lp.	Nazwa zadania	Cel	Okres realizacji	Szacunkowe koszty	Źródło finansowania
1	Renowacja witraży w kościele parafialnym (kaplica Matki Boskiej Buszczeckiej)	Zabezpieczenie przed całkowitym zniszczeniem unikalnej sztuki monachijskich witrażystów.	2020	6000	Gmina Głogówek + środki mieszkańców
2	Osobłoga jako atrakcja turystyczna (wykorzystanie zbiornika wodnego)	Poprawa standardów życia, rozwój turystyki („Marina Wodna”)	2022-2024	100000	Urząd Wojewódzki, Wody Polskie, Gmina Głogówek
3	Budowa drogi w kierunku granicy państwowej, ścieżki rowerowe	Poprawa infrastruktury drogowej, rozwój turystyki przygranicznej	2021-2023	150000	Środki Unijne, Gmina Głogówek
4	Organizacja uroczystości jubileuszowych i okolicznościowych: 75-lat LSZ, 75-lat OSP, 70-lat Orkiestry Dętej, 145-lat kolei i inne	Pamięć, tradycja, promocja sołectwa i jego rozwój	2020-2021	10000	Sponsorzy, środki własne, Gmina Głogówek
5	Aktywizacja sportowa	Zdrowy styl życia, zabawa, popularyzacja	2020-2026	6000 1 tys. zł. na rok	Gmina Głogówek, sponsorzy
6	Doposażenie placów zabaw (wiata nad siłownią)	Miejsce bezpieczne i atrakcyjne dla wszystkich grup wiekowych	2020-2021	30000	Gmina Głogówek

7	Zagospodarowanie terenów zielonych, upiększenie miejsc pamięci, zadbanie o miejsca historyczne	Poprawa estetyki, zwiększenie atrakcyjności	2020-2026	6000 1 tys. zł na rok	Gmina Głogówek, Mieszkańcy Raławic Śląskich
8	Budowa parkingu koło kościoła	Dodatkowa powierzchnia parkingowa	2021-2022	10000	Powiat Prudnicki
9	Współorganizacja pikników kolejowych	Zachowanie tradycji kolejarskich, promocja miejscowości	2020-2026	18000 3 tys. zł. na rok	Gmina Głogówek, sponsorzy

PONAD TO:

1. Prace zmierzające do utworzenia na terenie wsi Klubu SENIOR+ (domu dziennego pobytu). Celem tego zadania jest organizacja czasu dla ludzi samotnych, schorowanych, zapewnienie im opieki medycznej, terapii zajęciowej, bezpieczeństwa itp.
2. Prace nad możliwością włączenia sołectwa do ogrzewania zbiorowego (ciepłowni) bądź przyłączenia gazowego (gaz już jest doprowadzony do granic sołectwa).

Zatrzyma to migrację ludzi do miast (wieś się wyludnia). Szczególnie ludzie starsi boją się trudności związanych z samodzielnym prowadzeniem gospodarstwa domowego (zwłaszcza w okresie zimowym). Powyższe wpłynie też znacząco na ochronę środowiska (zmniejszenie emisji spalin).

OPIS I CHARAKTERYSTYKA OBSZARÓW O SZCZEGÓLNYM ZNACZENIU DLA ZASPOKOJENIA POTRZEB MIESZKAŃCÓW, SPRZYJAJĄCYCH NAWIĄZYWANIU KONTAKTÓW SPOŁECZNYCH ZE WZGLĘDU NA ICH POŁOŻENIE ORAZ CECHY FUNKCJONALNO-PRZESTRZENNE.

Raławice Śląskie to miejscowość o powierzchni 1620 hektarów, której wielkość i położenie jest atutem. Posiada wiele miejsc przeznaczonych bądź spełniających warunki do organizowania różnych spotkań sprzyjających nawiązywaniu kontaktów społecznych.

W centrum wsi znajdują się zagospodarowane skwery zielone umożliwiające organizację spotkań. Zagospodarowany plac wokół „Domu Ludowego”, łącznie z dużym placem zabaw i „siłownią „na powietrzu sprawia, że miejsce to jest atrakcyjne i często wykorzystywane do spotkań okazjonalnych.

Dużym atutem jest możliwość zagospodarowania miejsc z przeznaczeniem na parkingi. Teren przy placu kościelnym o powierzchni około 200 m kwadratowych będący w zarządaniu Starostwa Powiatowego w Prudniku będzie przeznaczony do budowy parkingu co zdecydowanie zwiększy zasób istniejącej powierzchni parkingowej

PODSUMOWANIE

Plan Odnowy Miejscowości został opracowany przy udziale przedstawicieli lokalnej społeczności pod kierownictwem lidera grupy „Odnowa Wsi w Racławicach Śląskich”

1. Maria Stadnicka – lider
2. Krystyna Ruzik - członek
3. Waldemar Iwaszkiewicz - członek
4. Fryderyk Strzeduła - członek
5. Tomasz Zalewski- członek
6. Grażyna Mikulska - członek
7. Stanisław Stadnicki - członek